ОРГАНИ МІСЦЕВОГО САМОВРЯДУВАННЯ (ЛІСИ КОМУНАЛЬНОЇ ВЛАСНОСТІ)

КОМУНАЛЬНЕ ПІДПРИЄМСТВО "ЧЕРНІГІВОБЛАГРОЛІС"

ПЛАН
ЛІСОНАСАДЖЕНЬ

ДАСП "БОРЗНАРАЙАГРОЛІСГОСП"

ЧАСТИНА 2

Чернігівська область

Загальна площа 2968.2 га

Лісовпорядкування 2014 року

Масштаб 1 : 25000

УМОВНІ ПОЗНАЧЕННЯ

ОСНОВНИЙ ЕЛЕМЕНТ ЛІСУ	ГРУПИ ВІКУ: молодняки	середньовікові	стиглі	спел. та перест.	лісові культури: вкриті	не вкриті	насадження на землях сільськогосп. угіддях
СОСНА, МОДРИНА							
ЯЛИНА, ЯЛИЦЯ							
ДУБ ЗИМОСТІЙКИЙ, ДУБ ЧЕРВОНИЙ							
ДУБ ЧЕРШОСТОЛИСТНИЙ							
БУК, ГЕР							
ГРАБ, ЯБЛУКОВІ							
ЯСЕН, КЛЕН							
АКАЦІЯ БІЛА, ГЛЕДИЧІЯ							
БЕРЕЗА							
ВІЛЬХА ЧОРНА							
ОСИКА, ВІЛЬХА СІРА							
ТОПОЛЯ, ВЕРБА							
ЛИПА, ГОРЧ. ПЛОДОВІ							
ІНШІ ДЕРЕВНІ ПОРОДИ							
ЧАГАРНИКИ							

Межі адміністративного і господарського поділу

ДЕРЖАВИ	ОБЛАСТЕЙ	РАЙОНІВ	МІСЬКИХ ЗЕМЕЛЬ	СІЛЬСЬКИХ РАД	ЗАПОВІДНИКІВ, НАЦ. ПАРКІВ
ДЕРЖАВНИХ ПІДПРИЄМСТВ	ЛІСНИЦТВ	МАЙСТЕРСЬКИХ ДІЛЯНОК	ОБХОДІВ		

Кварталині просіки, дороги та інші лінії

Просіки

шириною до 5 м	шириною 5 - 10 м	по мелір. каналах	по протипожеж. розривах	по дорогах	з нечіткими межами
п/п розриви до 10м	п/п розриви більше 10м	господарські візири	таксаційні візири	заліснені шурмовищ/лінії	заліснені вузькосмугові
шосе	дорога з штучним покриттям	грунтові лісові дороги	лісові дороги	пішохідні стежки	лінії зв'язку
лінії електромереж	трубопроводи	нафтопроводи	водопроводи	водорозрідні лінії кюветів	яри

Гідрографія

озера, ставки	ріки	меліоративні канали	джерела: оформлені	джерела: неоформлені	колодязі з мех. подачею води

Контори лісових підприємств, населені пункти, інші об'єкти

лісогосподарських підприємств	лісництв	лісові кордони	лісопункти	населені пункти	потоки для спускання лісу

Категорії земель

Рідколісся			Плантації			
хвойні	твердолистяні	м'яколистяні	лісові розсадники, деревні школи	деревних тех. порід	чагарникових тех. порід	
зруби	згарища, загиблі насадження	переліски	сади	болота	очеретяні і тростинові росл.	
галечник	сінокоси	пасовища	засолені землі	кам'янисті розсипи	піски	

Категорії захисності

Ліси природоохоронного, наукового, історико-культурного призначення

Природні заповідники	Біосферні заповідники	Національні природні парки	Регіональні ландшафтні парки	Заповідні лісові урочища	Пам'ятки природи
Заказники	Ліси історико-культурного призначення	Ліси наукового призначення, включ. генетичні резервати			

Рекреаційно-оздоровч. ліси

Ліси у межах населених пунктів	Ліси 1 і 2 поясів сан/г. охорони джерел водопост.	Ліси 1 і 2 зон окор сан/г. охорони лікуп.оздоро.терит.	Ліси 3 зони сан/г. охор. оздоро. терит	Лісопаркова частина лісів зеленої зони
Лісопаркова частина лісів зеленої зони	Рекреац.-озд. ліси поза мін. зел. зон			

Захисні ліси

Державні захисні лісові смуги	Полезахисні лісові смуги	Ліси у смугах відчужен. каналів	Ліси у смугах відчужен. шляхів	Лісу смуг відвід. автодорів
Протиерозійні ліси	Ліси уздовж смуг відвід. водоймищ	Ліси уздовж смуг відвід. автодорог	Ліси уздовж берег. річок, озер та ін.вод	Інші захисні ліси, берегові ліси
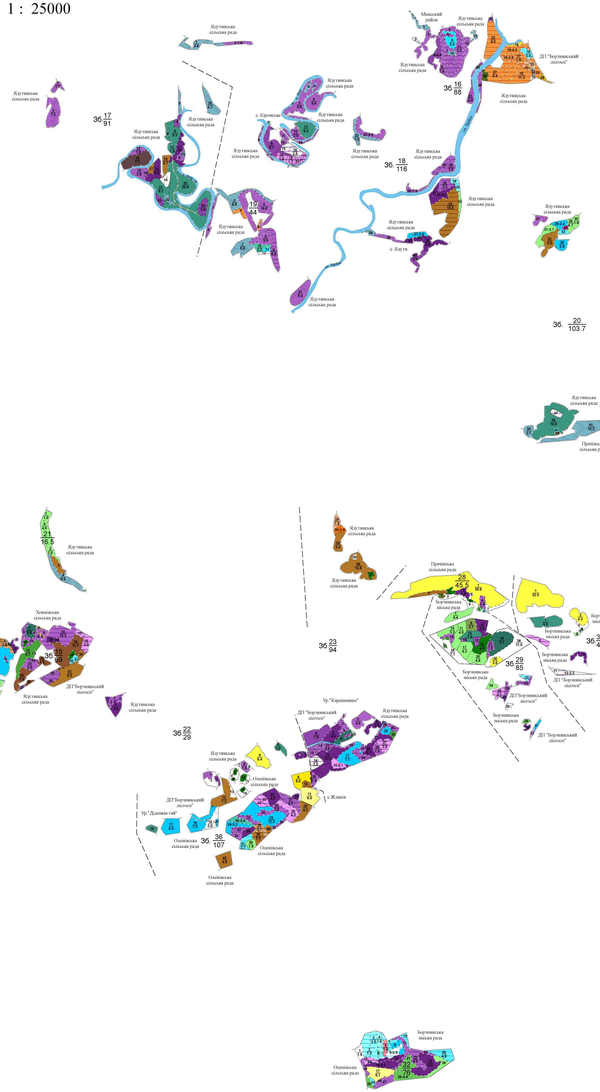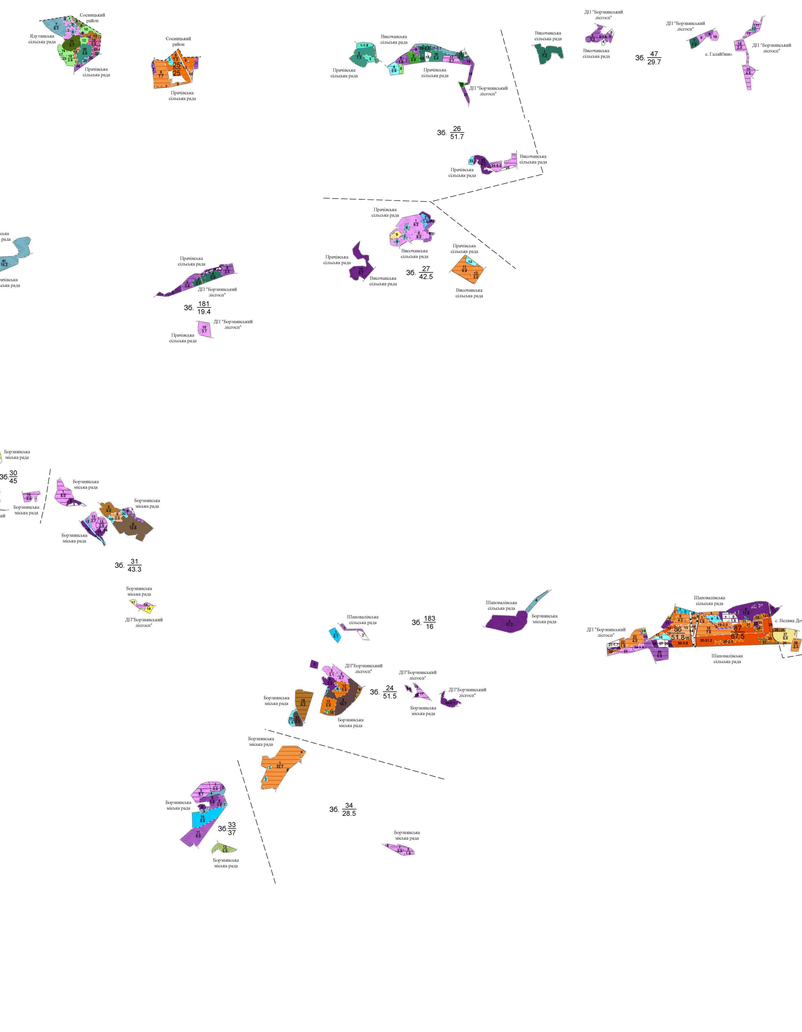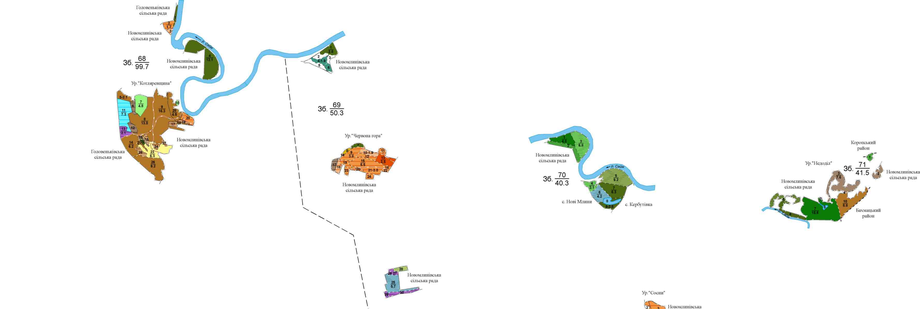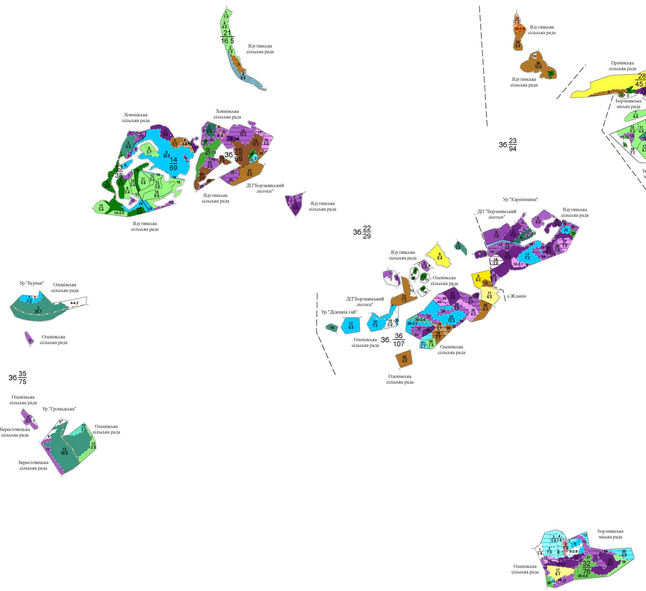
Експлуатаційні ліси