ОРГАНИ МІСЦЕВОГО САМОВРЯДУВАННЯ (ЛІСИ КОМУНАЛЬНОЇ ВЛАСНОСТІ)
КОМУНАЛЬНЕ ПІДПРИЄМСТВО 'ЧЕРНІГІВОБЛАГРОЛІС'

ПЛАН
ЛІСОНАСАДЖЕНЬ

ДАСП "КОЗЕЛЕЦЬРАЙАГРОЛІСГОСП"
Частина 3

Чернігівська область

Загальна площа 647.7 га

Лісовпорядкування 2015 року

Масштаб 1 : 25000

УМОВНІ ПОЗНАЧЕННЯ

ОСНОВНИЙ ЕЛЕМЕНТ ЛІСУ	ГРУПИ ВІКУ: молодняки	середньовікові	пристигаючі	спілі та перестійні	ЛІСОВІ КУЛЬТУРИ: звужені	не звужені	насадження на сінях та вокорінних місцях
СОСНА, МОДРИНА							
ЯЛИНА, ЯЛИЦЯ							
ДУБ ВИСОКОСТОВБУРНИЙ, ДУБ ЧЕРВОНИЙ							
ДУБ НИЗЬКОСТОВБУРНИЙ							
БУК, ЯВІР							
ГРАБ, ІЛЬМОВІ							
ЯСЕН, КЛЕН							
АКАЦІЯ БІЛА, ГЛЕДИЧІЯ							
БЕРЕЗА							
ВІЛЬХА ЧОРНА							
ОСИКА, ВІЛЬХА СІРА							
ТОПОЛЯ, ВЕРБА							
ЛИПА, ГОРІХ, ПЛОДОВІ							
ІНШІ ДЕРЕВНІ ПОРОДИ							
ЧАГАРНИКИ							

Категорії захисності

Ліси природоохоронного, наукового, історико-культурного призначення: Природні заповідники; Біосферні заповідники; Національні природні парки; Регіональні ландшафтні парки; Заповідні лісові урочища; Пам'ятки природи; Заказники; Ліси історико-культурного призначення; Ліси наукового призначення, включаючи генетичні резервати

Рекреаційно-оздоровчі ліси: Ліси у межах населених пунктів; Ліси 1 і 2 поясів сан.-оздоров. джерел водопост.; Ліси 1 і 2 зон округ сан.-оздоров. лісів водоохор. терит.; Ліси 3 зони сан.-оздор. терит; Лісопаркова частина лісів зеленої зони; Лісогосподарська частина лісів зеленої зони; Рекреац.-озд. ліси поза меж. зел. зон

Захисні ліси: Державні захисні лісові смуги; Полезахисні лісові смуги; Ліси у смугах відведен. каналів; Ліси у смугах відведен. залізниць; Ліси у смугах відвед. автодоріг; Протиерозійні ліси; Ліси уздовж смуг відвед. залізниць; Ліси уздовж смуг відвед. автодоріг; Ліси уздовж берег. річок, озер та водосх.; Інші захисні ліси, байрачні ліси; Експлуатаційні ліси

Межі адміністративного і господарського поділу

ДЕРЖАВИ; ОБЛАСТЕЙ; РАЙОНІВ; МІСЬКИХ ЗЕМЕЛЬ; СІЛЬСЬКИХ РАД; ЗАПОВІДНИКІВ, НАЦ. ПАРКІВ; ДЕРЖАВНИХ ПІДПРИЄМСТВ; ЛІСНИЦТВ; МАЙСТЕРСЬКИХ ДІЛЬНИЦЬ; ОБХОДІВ

Квартальні просіки, дороги та інші лінії

Просіки: шириною до 5 м; шириною 5 - 10 м; по меліор. каналах; по протипожеж. розривах; по дорогах; з нечіткими межами

п/п розриви до 10м; п/п розриви більше 10м; господарські візири; таксаційні візири; залізниці ширококолійні; залізниці вузькоколійні; шосе; дороги з штучним покриттям; поліпшені лісові дороги; лісові дороги; пішохідні стежки; лінії зв'язку; лінії електромереж; газопроводи; нафтопроводи; водопроводи; водорозділні лінії хребтів; яри

Гідрографія

озера, ставки; річки; меліоративні канали; джерела: оформлені, не оформлені; колодязі з мех. подачею води

Контори лісових підприємств, населені пункти, інші об'єкти

лісогосподарських підприємств; лісництв; лісові кордони; лісопилки; населені пункти; потоки для спускання лісу

Категорії земель

Рідколісся: хвойні; твердолистяні; м'яколистяні; лісові розсадники, деревні школи

Плантації: деревних тех. порід; чагарникових тех. порід

зруби; згарища, загиблі насадження; перелоги; сади; болота; очеретяні і тростинна росл.
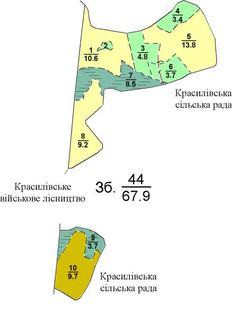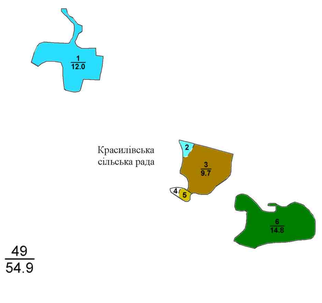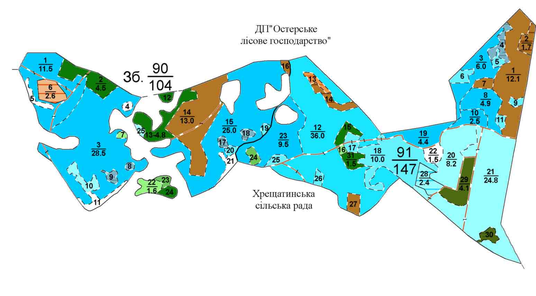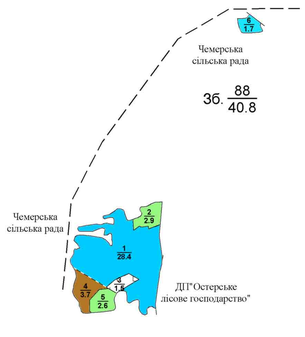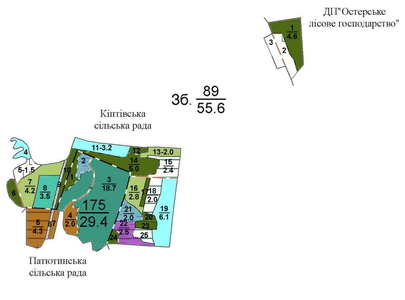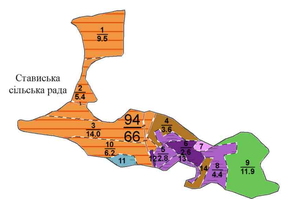
ріллі; сіножаті; пасовища; засолені землі; кам'янисті розсипи; піски