

ПОВІДОМЛЕННЯ
про появу ознак погіршення санітарного стану лісових насаджень

ДП «Остерське лісове господарство»
(найменування власника лісів, постійного лісокористувача)

Лісництво Моровське урочище Отрохівська дача
квартал 36 виділ № 6 ділянка № 2 Площа 3,1 гектарів

Таксаційна характеристика насадження

Склад 10Сз вік 100 років, бонітет 1, середній діаметр 36 сантиметрів,
середня висота 27 метрів, повнота 0,7 тип лісу В2ДС, рельєф
рівнинний, експозиція ---, ґрунт Піщаний, підріст ----;
підлісок ..

Лісопатологічна характеристика насадження

Вид пошкодження насадження (лісова пожежа, буревій, сніголам,
обледеніння, відмирання та висихання дерев, захаращеність, об'їдання
шкідниками хвої/листя, наявність гусені, масовий літ метеликів,
опадання хвої/листя, відлущення кори на стовбурах та інші ознаки, не
характерні для нормального стану дерев)

Відмирання та висихання дерев

Ступінь пошкодження, ураження: Слабке
(поодинокі, слабке, середнє, сильне)

Вид розподілу пошкоджених дерев: Поодинокий
(поодинокий, груповий, куртинний)

Обсяг ушкодженої деревини на 1 гектарі (окомірно) 10 куб.
метрів, у тому числі сухостійної 10 куб. метрів

Ознаки погіршення стану лісових насаджень виявив:

Лісник Григор Головач М.І.
(посада) (підпис) (ініціали та прізвище)

26 07 2021 року
Пом. лісничого Щелкунов В.В.
(лісничий (помічник лісничого)) (підпис) (ініціали та прізвище)
26 07 2021 року

Висновок інженера охорони і захисту лісу ДП «Остерський
лісгосп» по необхідності здійснення лісозахисних чи інших заходів з
поліпшення санітарного стану лісів за результатами огляду
санітарного стану лісової ділянки:

Провести ВЕР
Інженер о/з лісу Криволап О.В.
(посада) (підпис) (ініціали та прізвище)
28 07 2021 року

ПОВІДОМЛЕННЯ
про появу ознак погіршення санітарного стану лісових насаджень

ДП «Остерське лісове господарство»
(найменування власника лісів, постійного лісокористувача)

Лісництво Моровське урочище Отрохівська дача
квартал 40 виділ № 6 ділянка № 3 Площа 0,6 гектарів

Таксаційна характеристика насадження

Склад 10Сз вік 100 років, бонітет 1, середній діаметр 36 сантиметрів,
середня висота 28 метрів, повнота 0,6 тип лісу В2ДС, рельєф
рівнинний, експозиція ---, ґрунт Піщаний, підріст ---
підлісок ---.

Лісопатологічна характеристика насадження

Вид пошкодження насадження (лісова пожежа, буревій, сніголам,
обледеніння, відмирання та висихання дерев, захаращеність, об'їдання
шкідниками хвої/листя, наявність гусені, масовий літ метеликів,
опадання хвої/листя, відлущення кори на стовбурах та інші ознаки, не
характерні для нормального стану дерев)



Відмирання та висихання дерев

Ступінь пошкодження, ураження: Слабке
(поодинокі, слабке, середнє, сильне)


Вид розподілу пошкоджених дерев: Поодинокий
(поодинокий, груповий, куртинний)

Обсяг ушкодженої деревини на 1 гектарі (окомірно) 15 куб.
метрів, у тому числі сухостійної 15 куб. метрів

Ознаки погіршення стану лісових насаджень виявив:

<u>Лісник</u> (посада)	 (підпис)	<u>Головач М.І.</u> (ініціали та прізвище)
<u>26 07 2021</u> року		
<u>Пом. лісничого</u> (лісничий (помічник лісничого))	 (підпис)	<u>Щелкунов В.В.</u> (ініціали та прізвище)
<u>26 07 2021</u> року		

Висновок інженера охорони і захисту лісу ДП «Остерський
лісгосп» по необхідності здійснення лісозахисних чи інших заходів з
поліпшення санітарного стану лісів за результатами огляду
санітарного стану лісової ділянки:

<u>Інженер о/з лісу</u> (посада)	<u>Провесч ВСР</u>  (підпис)	<u>Криволап О.В.</u> (ініціали та прізвище)
<u>28 07 2021</u> року		

ПОВІДОМЛЕННЯ
про появу ознак погіршення санітарного стану лісових насаджень

ДП «Остерське лісове господарство»
(найменування власника лісів, постійного лісокористувача)

Лісництво Моровське урочище Отрохівська дача
квартал 42 виділ № 5 ділянка № 2 Площа 2,6 гектарів

Таксаційна характеристика насадження

Склад 10Сз вік 90 років, бонітет 1, середній діаметр 32 сантиметрів,
середня висота 27 метрів, повнота 0,7 тип лісу В2ДС, рельєф
рівнинний, експозиція ---, ґрунт Піщаний, підріст ----;
підлісок Кул.

Лісопатологічна характеристика насадження

Вид пошкодження насадження (лісова пожежа, буревій, сніголам,
обледеніння, відмирання та висихання дерев, захаращеність, об'їдання
шкідниками хвої/листя, наявність гусені, масовий літ метеликів,
опадання хвої/листя, відлущення кори на стовбурах та інші ознаки, не
характерні для нормального стану дерев)

Відмирання та висихання дерев

Ступінь пошкодження, ураження: Слабке
(поодинокі, слабке, середнє, сильне)

Вид розподілу пошкоджених дерев: Поодинокий
(поодинокий, груповий, куртинний)

Обсяг ушкодженої деревини на 1 гектарі (околірно) 10 куб.
метрів, у тому числі сухостійної 10 куб. метрів

Ознаки погіршення стану лісових насаджень виявив:

Лісник Головач М.І.
(посада) (підпис) (ініціали та прізвище)

26 07 2021 року

Пом. лісничого Щелкунов В.В.
(лісничий (помічник лісничого)) (підпис) (ініціали та прізвище)

26 07 2021 року

Висновок інженера охорони і захисту лісу ДП «Остерський
лісгосп» по необхідності здійснення лісозахисних чи інших заходів з
поліпшення санітарного стану лісів за результатами огляду
санітарного стану лісової ділянки:

Провести ВСП
Інженер о/з лісу Криволап О.В.
(посада) (підпис) (ініціали та прізвище)

28 07 2021 року

ПОВІДОМЛЕННЯ
про появу ознак погіршення санітарного стану лісових насаджень

ДП «Остерське лісове господарство»
(найменування власника лісів, постійного лісокористувача)

Лісництво Моровське урочище Руднянська дача
квартал 49 виділ № 8 ділянка № 3 Площа 3,9 гектарів

Таксаційна характеристика насадження

Склад 10Сз вік 95 років, бонітет 1, середній діаметр 34 сантиметрів,
середня висота 26 метрів, повнота 0,8 тип лісу В2ДС, рельєф
рівнинний, експозиція ---, ґрунт Піщаний, підріст Бп, Сз, Дз
підлісок Кул, Грз.

Лісопатологічна характеристика насадження

Вид пошкодження насадження (лісова пожежа, буревій, сніголам,
обледеніння, відмирання та висихання дерев, захаращеність, об'їдання
шкідниками хвої/листя, наявність гусені, масовий літ метеликів,
опадання хвої/листя, відлущення кори на стовбурах та інші ознаки, не
характерні для нормального стану дерев)

Відмирання та висихання дерев

Ступінь пошкодження, ураження: Слабке
(поодиноке, слабке, середнє, сильне)

Вид розподілу пошкоджених дерев: Груповий
(поодинокий, груповий, куртинний)

Обсяг ушкодженої деревини на 1 гектарі (окомірно) 20 куб.
метрів, у тому числі сухостійної 20 куб. метрів

Ознаки погіршення стану лісових насаджень виявив:

Лісник _____ Артюх М.О.
(посада) (підпис) (ініціали та прізвище)

26 07 2021 року

Пом.лісничого _____ Щелкунов В.В.
(лісничий (помічник лісничого) (підпис) (ініціали та прізвище)

26 07 2021 року

Висновок інженера охорони і захисту лісу ДП «Остерський
лісгосп» по необхідності здійснення лісозахисних чи інших заходів з
поліпшення санітарного стану лісів за результатами огляду
санітарного стану лісової ділянки:

Провести ВСП
Інженер о/з лісу _____ Криволап О.В.
(посада) (підпис) (ініціали та прізвище)

28 06 2021 року

ПОВІДОМЛЕННЯ
про появу ознак погіршення санітарного стану лісових насаджень

ДП «Остерське лісове господарство»
(найменування власника лісів, постійного лісокористувача)

Лісництво Моровське урочище Руднянська дача
квартал 50 виділ № 10 ділянка № - Площа 3,5 гектарів

Таксаційна характеристика насадження

Склад 10Сз вік 80 років, бонітет 1, середній діаметр 28 сантиметрів,
середня висота 22 метрів, повнота 0,7 тип лісу А2С, рельєф
рівнинний, експозиція -, ґрунт Піщаний, підріст -.
підлісок ---.

Лісопатологічна характеристика насадження

Вид пошкодження насадження (лісова пожежа, буревій, сніголам,
обледеніння, відмирання та висихання дерев, захараченість, об'їдання
шкідниками хвої/листя, наявність гусені, масовий літ метеликів,
опадання хвої/листя, відлущення кори на стовбурах та інші ознаки, не
характерні для нормального стану дерев)

Відмирання та висихання дерев

Ступінь пошкодження, ураження: Слабке
(поодиноке, слабке, середнє, сильне)

Вид розподілу пошкоджених дерев: Груповий
(поодинокий, груповий, куртинний)

Обсяг ушкодженої деревини на 1 гектарі (окомірно) 20 куб.
метрів, у тому числі сухостійної 20 куб. метрів

Ознаки погіршення стану лісових насаджень виявив:

Лісник Артюх М.О.
(посада) (підпис) (ініціали та прізвище)

26 02 2021 року

Пом.лісничого Щелкунов В.В.
(лісничий (помічник лісничого)) (підпис) (ініціали та прізвище)

26 02 2021 року

Висновок інженера охорони і захисту лісу ДП «Остерський
лісгосп» по необхідності здійснення лісозахисних чи інших заходів з
поліпшення санітарного стану лісів за результатами огляду
санітарного стану лісової ділянки:

Провести ВСР
Інженер о/з лісу Криволап О.В.
(посада) (підпис) (ініціали та прізвище)
28 07 2021 року

ПОВІДОМЛЕННЯ
про появу ознак погіршення санітарного стану лісових насаджень

ДП «Остерське лісове господарство»
(найменування власника лісів, постійного лісокористувача)

Лісництво Моровське урочище Руднянська дача
квартал 62 виділ № 1 ділянка № - Площа 3,3 гектарів

Таксаційна характеристика насадження

Склад 10Сз вік 80 років, бонітет 1, середній діаметр 32 сантиметрів,
середня висота 24 метрів, повнота 0,8 тип лісу В2ДС, рельєф
рівнинний, експозиція -, ґрунт Піщаний, підріст -.
підлісок ---.

Лісопатологічна характеристика насадження

Вид пошкодження насадження (лісова пожежа, буревій, сніголам,
обледеніння, відмирання та висихання дерев, захаращеність, об'їдання
шкідниками хвої/листя, наявність гусені, масовий літ метеликів,
опадання хвої/листя, відлущення кори на стовбурах та інші ознаки, не
характерні для нормального стану дерев)



Відмирання та висихання дерев

Ступінь пошкодження, ураження: Слабке
(поодинокі, слабке, середнє, сильне)

Вид розподілу пошкоджених дерев: Груповий
(поодинокий, груповий, куртинний)


Обсяг ушкодженої деревини на 1 гектарі (окомірно) 15 куб.
метрів, у тому числі сухостійної 15 куб. метрів

Ознаки погіршення стану лісових насаджень виявив:

<u>Лісник</u> (посада)	 (підпис)	<u>Артюх М.О.</u> (ініціали та прізвище)
<u>26 07 2021</u> року		
<u>Пом.лісничого</u> (лісничий (помічник лісничого))	 (підпис)	<u>Щелкунов В.В.</u> (ініціали та прізвище)
<u>26 07 2021</u> року		

Висновок інженера охорони і захисту лісу ДП «Остерський
лісгосп» по необхідності здійснення лісозахисних чи інших заходів з
поліпшення санітарного стану лісів за результатами огляду
санітарного стану лісової ділянки:

Провести В С Р

<u>Інженер о/з лісу</u> (посада)	 (підпис)	<u>Криволап О.В.</u> (ініціали та прізвище)
<u>28 07 2021</u> року		

ПОВІДОМЛЕННЯ
про появу ознак погіршення санітарного стану лісових насаджень

ДП «Остерське лісове господарство»
(найменування власника лісів, постійного лісокористувача)

Лісництво Моровське урочище Руднянська дача
квартал 62 виділ № 11 ділянка № 2 Площа 4,1 гектарів

Таксаційна характеристика насадження

Склад 10Сз вік 100 років, бонітет 1, середній діаметр 28 сантиметрів,
середня висота 26 метрів, повнота 0,7 тип лісу А2С, рельєф
рівнинний, експозиція ---, ґрунт Піщаний, підріст ---.
підлісок ----.

Лісопатологічна характеристика насадження

Вид пошкодження насадження (лісова пожежа, буревій, сніголам,
обледеніння, відмирання та висихання дерев, захаращеність, об'їдання
шкідниками хвої/листя, наявність гусені, масовий літ метеликів,
опадання хвої/листя, відлущення кори на стовбурах та інші ознаки, не
характерні для нормального стану дерев)

Відмирання та висихання дерев

Ступінь пошкодження, ураження: Слабке
(поодиноке, слабке, середнє, сильне)

Вид розподілу пошкоджених дерев: Груповий
(поодинокий, груповий, куртинний)

Обсяг ушкодженої деревини на 1 гектарі (окомірно) 15 куб.
метрів, у тому числі сухостійної 15 куб. метрів

Ознаки погіршення стану лісових насаджень виявив:

Лісник _____ Артюх М.О.
(посада) (підпис) (ініціали та прізвище)

26 07 2021 року

Пом.лісничого _____ Щелкунов В.В.
(лісничий (помічник лісничого) (підпис) (ініціали та прізвище)

26 07 2021 року

Висновок інженера охорони і захисту лісу ДП «Остерський
лісгосп» по необхідності здійснення лісозахисних чи інших заходів з
поліпшення санітарного стану лісів за результатами огляду
санітарного стану лісової ділянки:

Провести ВСР
Інженер о/з лісу _____ Криволап О.В.
(посада) (підпис) (ініціали та прізвище)

28 07 2021 року

ПОВІДОМЛЕННЯ
про появу ознак погіршення санітарного стану лісових насаджень

ДП «Остерське лісове господарство»
(найменування власника лісів, постійного лісокористувача)

Лісництво Моровське урочище Руднянська дача
квартал 64 виділ № 1 ділянка № - Площа 4,4 гектарів

Таксаційна характеристика насадження

Склад 10Сз вік 110 років, бонітет 3, середній діаметр 38 сантиметрів,
середня висота 22 метрів, повнота 0,6 тип лісу А2С, рельєф
рівнинний, експозиція ---, ґрунт Піщаний, підріст -.
підлісок ---.

Лісопатологічна характеристика насадження

Вид пошкодження насадження (лісова пожежа, буревій, сніголам,
обледеніння, відмирання та висихання дерев, захаращеність, об'їдання
шкідниками хвої/листя, наявність гусені, масовий літ метеликів,
опадання хвої/листя, відлущення кори на стовбурах та інші ознаки, не
характерні для нормального стану дерев)

Відмирання та висихання дерев

Ступінь пошкодження, ураження: Слабке
(поодинокі, слабке, середнє, сильне)

Вид розподілу пошкоджених дерев: Груповий
(поодинокий, груповий, куртинний)

Обсяг ушкодженої деревини на 1 гектарі (околірно) 15 куб.
метрів, у тому числі сухостійної 15 куб. метрів

Ознаки погіршення стану лісових насаджень виявив:

Лісник (посада) _____ (підпис) _____ Артюх М.О.
(ініціали та прізвище)

26 07 2021 року

Пом.лісничого (лісничий (помічник лісничого)) _____ (підпис) _____ Щелкунов В.В.
(ініціали та прізвище)

26 07 2021 року

Висновок інженера охорони і захисту лісу ДП «Остерський
лісгосп» по необхідності здійснення лісозахисних чи інших заходів з
поліпшення санітарного стану лісів за результатами огляду
санітарного стану лісової ділянки:

Провести ВСП Крив
_____ (підпис) _____ Криволап О.В.
(ініціали та прізвище)

28 07 2021 року